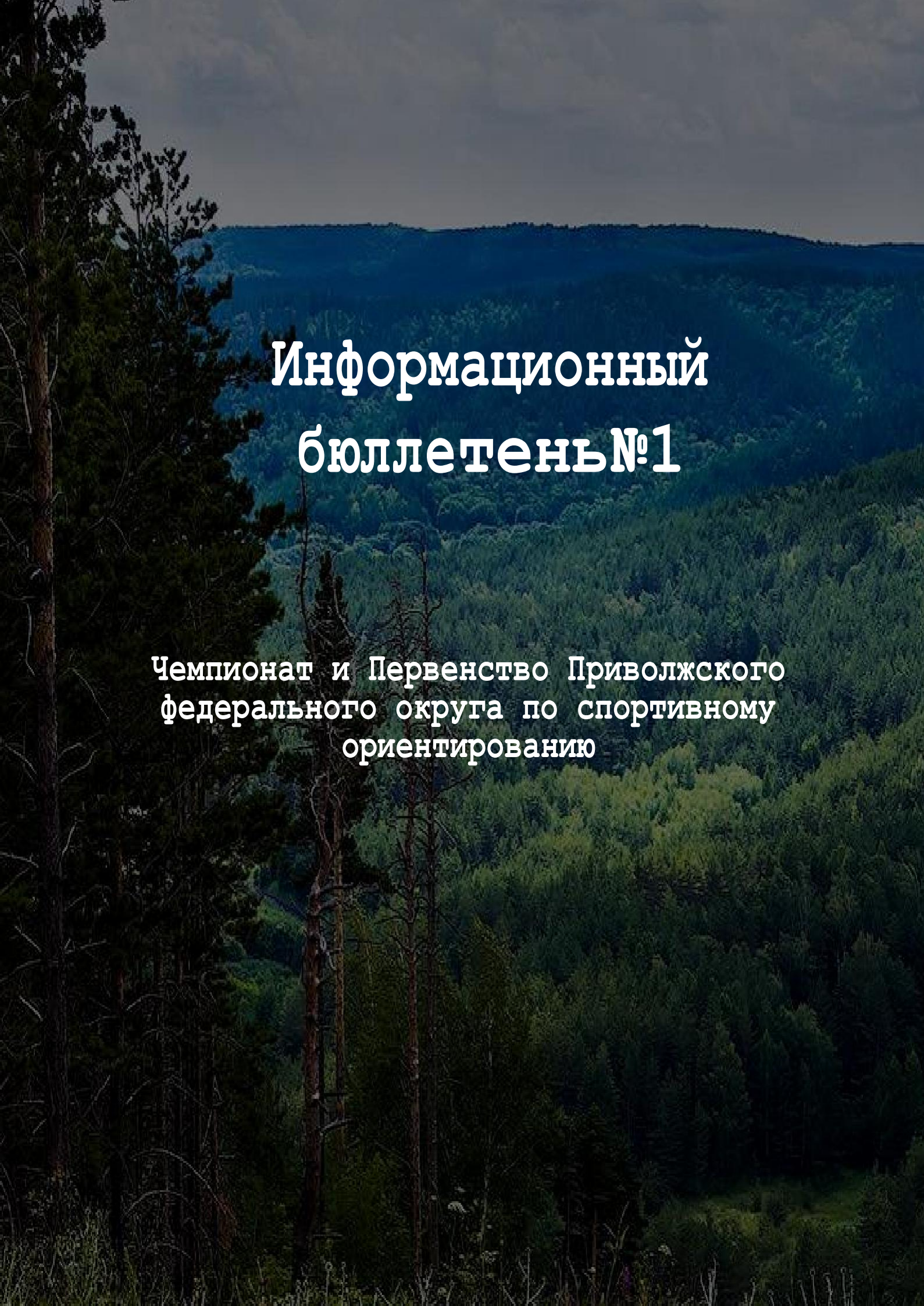

Информационный бюллетень№1

Чемпионат и Первенство Приволжского федерального округа по спортивному ориентированию

Информационныйбюллетень№1

Чемпионат Приволжского федерального округа
Первенство Приволжского федерального округа
по спортивному ориентированию
Лично–командные спортивные соревнования
Традиционные многодневные соревнования «Гран-При Волга»
памяти Геннадия Ачкасова

Саратовская область, г.Хвалынск, 27июня–1июля2024г.

1. Организаторы соревнований:

- Министерство спорта Российской Федерации
- Федерация спортивного ориентирования России
- Министерство спорта Саратовской области
- Федерация спортивного ориентирования Саратовской области
- Администрация Хвалынского муниципального района
- Хвалынский горнолыжный курорт «Хвалынь»

2. Адрес и номер телефона/факса для связи:

- Федерация спортивного ориентирования Саратовской области 41003, г.Саратов, ул.Гвардейская д.13
- Семенов Алексей Вячеславович:alexej.semenow2010@yandex.ru;8-917-215-17-08
- Сайт:http://o-saratov.ru/
- Группа В Контакте:https://vk.com/saratovskoe_orientirovanie
- Telegram-канал:https://t.me/saratov_orient

3. Место проведения соревнований:

- Соревнования проводятся с 27 июня по 1 июля 2024 года на территории Национального парка г.Хвалынска Саратовской области
- Центр соревнований–Хвалынский горнолыжный курорт «Хвалынь»;
- сайт:https://hvalin.ru/

4. Программа соревнований:

27июня	Заезд участников, работа комиссии по допуску, тренировка (Хвалынский горнолыжный курорт «Хвалынь»)
28июня	Кросс-классика **0830021811Я**
29июня	Кросс-лонг **0830031811Я**
30июня	Кросс–эстафета–3человека **0830071811Я**
1 июля	Отъезд участников

5. Участники соревнований:

- К участию в соревнованиях допускаются спортсмены по следующим возрастным категориям:

- Чемпионат Приволжского федерального округа:

- мужчины, женщины 2005 г.р. и старше, квалификация не ниже II р.

- Первенство Приволжского федерального округа:

- юноши, девушки (до 19 лет) - 2006-2007 г.р., квалификация не ниже IIIр;
- юноши, девушки(до17лет)- 2008-2009г.р.,квалификация не ниже 1-ю;
- юноши, девушки(до15лет) - 2010-2011г.р.,квалификация не ниже 2-ю.

Состав спортивной делегации в каждой группе согласно Положения о межрегиональных и всероссийских официальных спортивных соревнованиях по спортивному ориентированию на 2024 год.

Гран-При Волга:

М12,Ж12 -2012-2013 г.р.
М21К, Ж21К - короткая
М45,Ж45 - 1970-1979 г.р.
М55,Ж55 - 1960-1969 г.р.
М65,Ж65 - 1950-1959 г.р.

6. Тренировки:

- Тренировки и тренировочные сборы в районе соревнований возможно проводить только по согласованию с СООО «Саратовская федерация спортивного ориентирования»

7. Особенности местности:

- Рельеф

- Максимальная высота Хвалынских горв карте составляет 308,6 метра, минимальные отметки высот расположены в районе горнолыжного центра (ГЛЦ) на уровне100 метров. Таким образом, перепад высоты в районе составляет около 200метров.Кроме овражно-балочного рельефа на склонах встречаются участки оползней. Местами на склонах попадаются мелкие формы рельефа, связанные с хозяйственной деятельностью человека (террасы, ямы, воронки). Также с хозяйственной деятельностью человека связано возникновение части каменных и скальных ситуаций. На хребте и отдельных вершинах (выше 300 метров) под ногами встречаются песчаные отложения древнего моря.

- Растительность

- Местность расположена в зоне лесостепи. Благодаря сильной расчленённости рельефа, ярко выражен характер растительности на склонах разной экспозиции. Северные склоны – заросшие, иногда с подлеском; южные - открытые и полуоткрытые с густым кустарником. Многие склоны и холмы покрыты степными и луговыми травами. Основные породы леса: дуб, липа, сосна (естественного происхождения и посадки), береза, осина. Значительные участки местности занимает неудобное полуоткрытое пространство.

Дорожная сеть развита очень слабо.

- Карты

- Карты подготовлены в 2013-2020 годах. Составители: Леонтьев Игорь (Тамбов),Столяров Андрей (Орёл), Деев Сергей (Саратов), последняя редакция лето 2023 года.
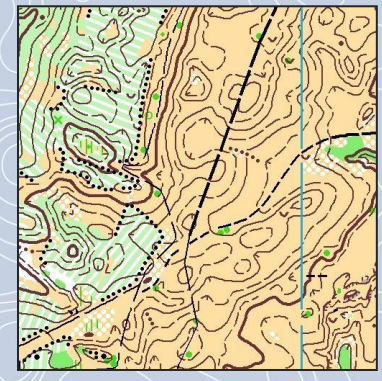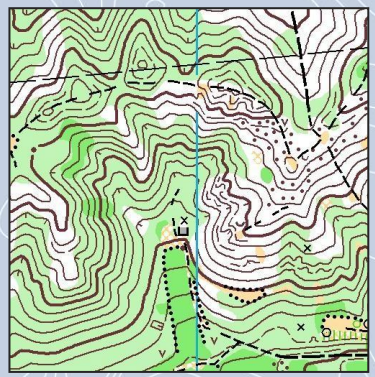
Образцы карт